

## LEGENDA:



- zasypanie rowu

- granica opracowania = granica inwestycji  
= obszar oddziaływania inwestycji



- oś rowu/kilometr



- przekroje poprzeczne



- umocnienie w postaci  
narzutu kamiennego



- działki objęte inwestycją







- granice i numery działek

MAPA DO CELÓW PROJEKTOWYCH			
Oznaczenie kancelaryjne zgłoszenia pracy geodezyjnej	6640.1428.2020		
Nazwa Województwa	Pomorskie		
Nazwa Powiatu	Bytowski		
Nazwa Gminy	Studzienice		
Jednostka ewidencyjna	identyfikator	220108_2	
	nazwa	Studzienice	
Obręb ewidencyjny	identyfikator	220108_2.0011	
	nazwa	Studzienice	
Działka ewidencyjna	220108_2.0011.152/1, 151		
Skala mapy	1:500		
Nazwa układu współrzędnych	prostokątnych płaskich	2000/18	
	układu wysokości	PL-EVRF2007-NH	
Oznaczenie i informację o służebnościach gruntowych mających wpływ na zagospodarowanie gruntów, zlokalizowanych w granicach projektowanej inwestycji	Mapa wykonana bez ustalenia obciążenia służebnościami gruntowymi ujawnionymi w księgach wieczystych		
Oznaczenie granic obszaru, który był przedmiotem aktualizacji			
Elementy, które nie stanowią treści mapy zasadniczej zgodnie z rozporządzeniem w sprawie bazy danych obiektów topograficznych oraz mapy zasadniczej	Ø200/140PE średnica i materiał przepustu		
ARKUSZ MAPY	6.215.17.17.2.2, 6.215.17.18.1.1, 6.215.17.17.2.4, 6.215.17.18.1.3		
Mapa powstała na podstawie pomiaru bezpośredniego sytuacyjno-wysokościowego oraz mapy numerycznej pozyskanej z PZGiK. Przebieg granic działek określono na podstawie numerycznej mapy ewidencyjnej. Nie wykazuje się istnienia w terenie innych nie wykazanych na niniejszej mapie urządzeń podziemnych, które nie były załączone do inwentaryzacji, lub o których brak jest informacji w instytucjach branżowych.			
Stan aktualny na dzień	04.08.2020r.		
 ZENERIS PROJEKTY SP. Z O. O. UL. PADEREWSKIEGO 7, 61-770 POZN ADRES DO KORESPONDENCJI: UL. PADEREWSKIEGO 8, 61-770 POZN <small>Nazwa i adres siedziby wykonawcy oraz podpis osoby reprezentującej wykonawcę Uwaga: Punkty osnowy geodezyjnej są prawnie chronione na podstawie art.15 ust.3 ustawy z dnia 17 maja 1989r. - Prawo Geodezyjne i Kartograficzne.</small>			

Jestem świadomy odpowiedzialności karnej za złożenie fałszywych oświadczeń. Oświadczam, że operat techniczny zawierający rezultaty prac geodezyjnych w wyniku których powstał niniejszy dokument uzyskał pozytywny wynik weryfikacji

Identyfikator zgłoszenia prac geodezyjnych	6640.1428.2020
Organ służby geodezyjnej, który otrzymał zgłoszenie	Starosta Powiatu Bytowskiego
Wykonawca prac geodezyjnych	ZENERIS Projekty Sp. z o.o. ul. Paderewskiego 7, 61-770 Poznań Adres do korespondencji: ul. Paderewskiego 8, 61-770 Poznań
Nr oraz data sporządzenia dokumentu zawierającego wynik pozytywnej weryfikacji	Protokół 6640.1428.2020_13886 z dnia 08.10.2020r.
Imię i nazwisko oraz nr uprawnień zawodowych kierownika prac	

			
JEDNOSTKA PROJEKTOWA: 		ZENERIS PROJEKTY S.A. UL. PADEREWSKIEGO 8, 61-770 POZNAN	
NADZOR INWESTYCJI: 			
WYKONANIE DOKUMENTACJI TECHNICZNEJ ZASTAWEK I ZASYPAW W OBSZARZE NATURA 2000 STUJENICKIE TORFOWISKA PLH220028			
INWESTOR: SZKOLNICTWA PAŃSTWA REGIONALNY DYREKTOR OCHRONY ŚRODOWISKA W GOSKARU UL. CHMIELNA 54/57 80-748 GDANSK		ADRES INWESTYCJI: JEDNOSTKA EMD: 220108_2 OBREB: 0011 STUJENICE, 0012 UGOSZCZ GMINA: STUJENICE POWIAT: BYTOWSKI WOJEWÓDZTWO: POMORSKIE	
NR UMOWY: NR 32/2020 Z DNIA 14.07.2020 r.		NR PROJEKTU: 2020/14	
PROJEKTANT: mgr inż. MICHAŁ PAWLAK upr. w spec. inż. hydrob. nr WKP0105POCH18		STADIUM: PROJEKT WYKONAWCZY	
SPRAWDZAJĄCY: mgr inż. ŁUKASZ URBANSKI upr. w spec. inż. hydrob. nr WKP0361POCH19		PODPIS: 	
OPRACOWUJĄCY: mgr inż. ALEKSANDRA GRZEMSKA		PODPIS: 	
TREŚĆ RYSUNKU: PROJEKT ZAGOSPODAROWANIA TERENU			
DATA: 09.2021 r.	SKALA: 1:500	NR RYSUNKU: 2.2	